

四川省广元市三叉河剑阁县河段河湖管理范围
线桩（牌）登记表

剑阁县水利电力综合勘测设计队

2022年2月16日

河道管理范围线桩登记表

河道管理范围线桩号：剑阁县三岔河下寺镇河段剑阁左 0001 号				里程桩号：K0+094.3	
界 桩 号 及 相 片					
所在地	剑阁县下寺镇			土质	旱土
点位 参数	X	Y	H	坐标系统	2000 平面坐标系
	3572702.385	549646.28	498.776	高程系统	1985 国家高程系
桩位略图					
					
桩位说明	该桩位位于下寺镇附近				

河段名：剑阁县三岔河下寺镇河段

填表日期：2022 年 2 月 16 日

河道管理范围线桩登记表

河道管理范围线桩号：剑阁县三叉河下寺镇河段剑阁左 0005 号				里程桩号：K1+321.6	
界 桩 号 及 相 片	北纬 32°16' 东经 105°31'		北纬 32°16' 东经 105°31'		
					
所在地	剑阁县下寺镇			土质	旱土
点位 参数	X	Y	H	坐标系统	2000 平面坐标系
	3572175.654	548782.626	503.876	高程系统	1985 国家高程系
桩位略图					
					
桩位说明	该桩位位于下寺镇附近				

河段名：剑阁县三叉河下寺镇河段

填表日期：2022 年 2 月 16 日




河道管理范围线桩登记表

河道管理范围线桩号：剑阁县三叉河下寺镇河段剑阁右 0010 号				里程桩号：K2+896.1	
界 桩 号 及 相 片					
所在地	剑阁县下寺镇			土质	旱土
点位 参数	X	Y	H	坐标系统	2000 平面坐标系
	3570716.378	548635.24	497.201	高程系统	1985 国家高程系
桩位略图					
					
桩位说明	该桩位位于下寺镇两河口附近				

河段名：剑阁县三叉河下寺镇河段

填表日期：2022 年 2 月 16 日



河道管理范围线桩登记表

河道管理范围线桩号：剑阁县三叉河剑门关镇河段剑阁左 0018 号			里程桩号：K6+197.9		
界 桩 号 及 相 片					
所在地	剑阁县剑门关镇		土质	旱土	
点位 参数	X	Y	H	坐标系统	2000 平面坐标系
	3567940.791	548293.123	572.243	高程系统	1985 国家高程系
桩位略图					
					
桩位说明	该桩位位于剑门关镇凉水沟附近				

河段名：剑阁县三叉河剑门关镇河段

填表日期：2022 年 2 月 16 日

河道管理范围线桩登记表

河道管理范围线桩号：剑阁县三叉河剑门关镇河段剑阁右 0021 号				里程桩号：K7+017.7	
界 桩 号 及 相 片					
所在地	剑阁县剑门关镇			土质	旱土
点位 参数	X	Y	H	坐标系统	2000 平面坐标系
	3567192.107	548204.356	573.406	高程系统	1985 国家高程系
桩位略图					
					
桩位说明	该桩位位于剑门关镇 108 国道附近				

河段名：剑阁县三叉河剑门关镇河段

填表日期：2022 年 2 月 16 日

河道管理范围线桩登记表

河道管理范围线桩号：剑阁县三叉河剑门关镇河段剑阁右 0026 号			里程桩号：K8+661.9		
界 桩 号 及 相 片					
所在地	剑阁县剑门关镇		土质	旱土	
点位 参数	X	Y	H	坐标系统	2000 平面坐标系
	3566262.082	547771.824	571.452	高程系统	1985 国家高程系
桩位略图					
					
桩位说明	该桩位位于剑门关镇双旗村附近				

河段名：剑阁县三叉河剑门关镇河段

填表日期：2022 年 2 月 16 日




河道管理范围线桩登记表

河道管理范围线桩号：剑阁县三叉河剑门关镇河段剑阁左 0029 号				里程桩号：K9+887.7	
界 桩 号 及 相 片					
所在地	剑阁县剑门关镇			土质	旱土
点位 参数	X	Y	H	坐标系统	2000 平面坐标系
	3565354.22	547994.227	573.292	高程系统	1985 国家高程系
桩位略图					
					
桩位说明	该桩位位于剑门关镇水精塘附近				

河段名：剑阁县三叉河剑门关镇河段

填表日期：2022 年 2 月 16 日

河道管理范围线桩登记表

河道管理范围线桩号：剑阁县三叉河汉阳镇河段剑阁右 0047 号				里程桩号：K18+266.1	
界 桩 号 及 相 片	北纬 32°9' 东经 105°29' 		北纬 32°9' 东经 105°29' 		
所在地	剑阁县汉阳镇			土质	旱土
点位 参数	X	Y	H	坐标系统	2000 平面坐标系
	3559846.943	545640.372	693.972	高程系统	1985 国家高程系
桩位略图					
					
桩位说明	该桩位位于汉阳镇范家包附近				

河段名：剑阁县三叉河汉阳镇河段

填表日期：2022 年 2 月 16 日

河道管理范围线桩登记表

河道管理范围线桩号：剑阁县三叉河汉阳镇河段剑阁右 0051 号			里程桩号：K19+471.4		
界 桩 号 及 相 片					
所在地	剑阁县汉阳镇			土质	旱土
点位 参数	X	Y	H	坐标系统	2000 平面坐标系
	3560130.312	544822.905	704.246	高程系统	1985 国家高程系
桩位略图					
					
桩位说明	该桩位位于汉阳镇樊家包附近				

河段名：剑阁县三叉河汉阳镇河段

填表日期：2022 年 2 月 16 日

河道管理范围线桩登记表

河道管理范围线桩号：剑阁县三叉河汉阳镇河段剑阁右 0054 号				里程桩号：K20+681.8		
界 桩 号 及 相 片						
	所在地			剑阁县汉阳镇	土质	旱土
点位 参数	X	Y	H	坐标系统	2000 平面坐标系	
	3561159.832	544485.423	754.007	高程系统	1985 国家高程系	
桩位略图						
						
桩位说明	该桩位位于汉阳镇金星村附近					

河段名：剑阁县三叉河汉阳镇河段

填表日期：2022 年 2 月 16 日

河道管理范围划界告示牌登记表

河段名：剑阁县三岔河下寺镇段

填表日期：2022年2月16日

点名	告示牌 1		里程桩号	K0+709.1	
所在地名	剑阁县下寺镇				
交通线路	本点位于下寺镇附近				
点位参数	X	Y	Z	坐标系统	2000 平面坐标系
	3572468.542	549278.828	501.37	高程系统	1985 国家高程系
附照片（近景）			附照片（远景）		
					
备注					

河道管理范围划界告示牌登记表

河段名：剑阁县三岔河汉阳镇段

填表日期：2022年2月16日

点名	告示牌 2		里程桩号	K16+028.5	
所在地名	剑阁县汉阳镇				
交通线路	本点位于汉阳镇剑雄水库附近				
点位参数	X	Y	Z	坐标系统	2000 平面坐标系
	3560078.005	546969.542	681.99	高程系统	1985 国家高程系
附照片（近景）			附照片（远景）		
					
备注					

河道管理范围划界告示牌登记表

河段名：剑阁县三岔河汉阳镇段

填表日期：2022年2月16日

点名	告示牌 3		里程桩号	K18+466.6	
所在地名	剑阁县汉阳镇				
交通线路	本点位于汉阳镇范家包附近				
点位参数	X	Y	Z	坐标系统	2000 平面坐标系
	3559975.786	545531.28	639.31	高程系统	1985 国家高程系
附照片（近景）			附照片（远景）		
					
备注					