

四川省广元市剑溪河剑阁县河段河湖管理范围
线桩（牌）登记表

剑阁县水利电力综合勘测设计队

2022年4月12日

河道管理范围线桩登记表

河道管理范围线桩号：剑阁县剑溪河剑门关镇河段剑阁右 0014 号				里程桩号：K4+430.40		
界 桩 号 及 相 片						
所在地	剑阁县剑门关镇			土质	旱土	
点位 参数	X	Y	H	坐标系统	2000 平面坐标系	
	3568530.639	551441.065	594.985	高程系统	1985 国家高程系	
桩位略图						
						
桩位说明	该桩位位于剑门关镇桂花村附近					

河段名：剑阁县剑溪河剑门关镇河段

填表日期：2022 年 4 月 12 日




河道管理范围线桩登记表

河道管理范围线桩号：剑阁县剑溪河剑门关镇河段剑阁左 0019 号				里程桩号：K5+870.00	
界 桩 号 及 相 片					
所在地	剑阁县剑门关镇			土质	旱土
点位 参数	X	Y	H	坐标系统	2000 平面坐标系
	3567930.905	552475.14	599.604	高程系统	1985 国家高程系
桩位略图					
					
桩位说明	该桩位位于剑门关镇刘世庄园附近				

河段名：剑阁县剑溪河剑门关镇河段

填表日期：2022 年 4 月 12 日

河道管理范围线桩登记表

河道管理范围线桩号：剑阁县剑溪河剑门关镇河段剑阁右 0036 号			里程桩号：K12+878.54		
界 桩 号 及 相 片					
所在地	剑阁县剑门关镇			土质	旱土
点位 参数	X	Y	H	坐标系统	2000 平面坐标系
	3561963.932	553264.226	789.793	高程系统	1985 国家高程系
桩位略图					
					
桩位说明	该桩位位于剑门关镇剑门水库附近				

河段名：剑阁县剑溪河剑门关镇河段

填表日期：2022 年 4 月 12 日

河道管理范围线桩登记表

河道管理范围线桩号：剑阁县剑溪河剑门关镇河段剑阁左 0036 号				里程桩号：K12+878.54		
界 桩 号 及 相 片						
所在地	剑阁县剑门关镇			土质	旱土	
点位 参数	X	Y	H	坐标系统	2000 平面坐标系	
	3562050.787	553348.284	791.149	高程系统	1985 国家高程系	
桩位略图						
						
桩位说明	该桩位位于剑门关镇剑门水库附近					

河段名：剑阁县剑溪河剑门关镇河段

填表日期：2022 年 4 月 12 日

河道管理范围划界告示牌登记表

河段名：剑阁县剑溪河剑门关镇段

填表日期：2022年4月12日

点名	告示牌 1	里程桩号	K5+870.00		
所在地名	剑阁县剑门关镇				
交通线路	本点位于剑门关镇停车场附近				
点位参数	X	Y	Z	坐标系统	2000 平面坐标系
	3567954.583	552498.239	603.1	高程系统	1985 国家高程系
附照片（近景）			附照片（远景）		
					
备注					