




四川省广元市马灯河剑阁县河段河湖管理范围
线桩（牌）登记表

剑阁县水利电力综合勘测设计队

2022年4月




河道管理范围线桩登记表

河道管理范围线桩号：剑阁县马灯河开封镇河段剑阁县右 1			里程桩号：K0+100		
界 桩 号 及 相 片					
所在地	剑阁县开封镇龙桥村		土质	旱土	
点位 参数	X	Y	H	坐标系统	2000 平面坐标系
	3516361.783	535032.476	454.707	高程系统	1985 国家高程系
桩位略图					
					
桩位说明	该桩位位于开封镇龙桥村附近				

河段 名：剑阁县马灯河开封镇河段

填表日期：2022 年 04 月 20 日




河道管理范围线桩登记表

河道管理范围线桩号：剑阁县马灯河开封镇河段剑阁县右 3				里程桩号：K0+880	
界 桩 号 及 相 片					
所在地	剑阁县开封镇龙桥村			土质	旱土
点位 参数	X	Y	H	坐标系统	2000 平面坐标系
	3515696.194	534731.979	455.885	高程系统	1985 国家高程系
桩位略图					
					
桩位说明	该桩位位于开封镇龙桥村附近				

河段 名：剑阁县马灯河开封镇河段

填表日期：2022 年 04 月 20 日


河道管理范围线桩登记表

河道管理范围线桩号：剑阁县马灯河开封镇河段剑阁县左 7			里程桩号：K1+910		
界 桩 号 及 相 片					
所在地	剑阁县开封镇龙桥村		土质	旱土	
点位 参数	X	Y	H	坐标系统	2000 平面坐标系
	3516388.8	534156.385	464.391	高程系统	1985 国家高程系
桩位略图					
					
桩位说明	该桩位位于开封镇龙桥村附近				

河段 名：剑阁县马灯河开封镇河段

填表日期：2022 年 04 月 20 日




河道管理范围线桩登记表

河道管理范围线桩号：剑阁县马灯河开封镇河段剑阁县右 15			里程桩号：K4+210		
界 桩 号 及 相 片					
所在地	剑阁县开封镇龙桥村		土质	旱土	
点位 参数	X	Y	H	坐标系统	2000 平面坐标系
	3517270.007	532901.902	462.653	高程系统	1985 国家高程系
桩位略图					
					
桩位说明	该桩位位于开封镇龙桥村附近				

河段 名：剑阁县马灯河开封镇河段

填表日期：2022 年 04 月 20 日


河道管理范围线桩登记表

河道管理范围线桩号：剑阁县马灯河开封镇河段剑阁县右 18				里程桩号：K5+010	
界 桩 号 及 相 片					
所在地	剑阁县开封镇龙桥村			土质	旱土
点位 参数	X	Y	H	坐标系统	2000 平面坐标系
	3517735.237	532370.848	466.103	高程系统	1985 国家高程系
桩位略图					
					
桩位说明	该桩位位于开封镇龙桥村附近				

河段 名：剑阁县马灯河开封镇河段

填表日期：2022 年 04 月 20 日

河道管理范围线桩登记表

河道管理范围线桩号：剑阁县马灯河马灯乡河段剑阁县左 25			里程桩号：K7+110		
界 桩 号 及 相 片					
所在地	剑阁县马灯乡纯阳村		土质	旱土	
点位 参数	X	Y	H	坐标系统	2000 平面坐标系
	3518655.068	530817.716	472.37	高程系统	1985 国家高程系
桩位略图					
					
桩位说明	该桩位位于马灯乡纯阳村附近				

河段 名：剑阁县马灯河马灯乡河段

填表日期：2022 年 04 月 20 日




河道管理范围线桩登记表

河道管理范围线桩号：剑阁县马灯河马灯乡河段剑阁县右 28				里程桩号：K8+370	
界 桩 号 及 相 片					
所在地	剑阁县马灯乡纯阳村			土质	旱土
点位 参数	X	Y	H	坐标系统	2000 平面坐标系
	3519360.478	530007.7	478.519	高程系统	1985 国家高程系
桩位略图					
					
桩位说明	该桩位位于马灯乡纯阳村附近				

河段 名：剑阁县马灯河马灯乡河段

填表日期：2022 年 04 月 20 日




河道管理范围线桩登记表

河道管理范围线桩号：剑阁县马灯河马灯乡河段剑阁县左 30				里程桩号：K9+020		
界 桩 号 及 相 片						
所在地	剑阁县马灯乡纯阳村			土质	旱土	
点位 参数	X	Y	H	坐标系统	2000 平面坐标系	
	3519474.464	529536.385	490.305	高程系统	1985 国家高程系	
桩位略图						
						
桩位说明	该桩位位于马灯乡纯阳村附近					

河段 名：剑阁县马灯河马灯乡河段

填表日期：2022 年 04 月 20 日




河道管理范围线桩登记表

河道管理范围线桩号：剑阁县马灯河马灯乡河段剑阁县右 32				里程桩号：K9+740		
界 桩 号 及 相 片						
所在地	剑阁县马灯乡马灯村			土质	旱土	
点位 参数	X	Y	H	坐标系统	2000 平面坐标系	
	3519869.808	528957.248	485.681	高程系统	1985 国家高程系	
桩位略图						
						
桩位说明	该桩位位于马灯乡马灯村附近					

河段 名：剑阁县马灯河马灯乡河段

填表日期：2022 年 04 月 20 日




河道管理范围线桩登记表

河道管理范围线桩号：剑阁县马灯河马灯乡河段剑阁县左 33				里程桩号：K10+020		
界 桩 号 及 相 片						
所在地	剑阁县马灯乡马灯村			土质	旱土	
点位 参数	X	Y	H	坐标系统	2000 平面坐标系	
	3520088.828	528844.802	490.171	高程系统	1985 国家高程系	
桩位略图						
						
桩位说明	该桩位位于马灯乡马灯村附近					

河段 名：剑阁县马灯河马灯乡河段

填表日期：2022 年 04 月 20 日




河道管理范围线桩登记表

河道管理范围线桩号：剑阁县马灯河马灯乡河段剑阁县左 36			里程桩号：K11+010		
界 桩 号 及 相 片					
所在地	剑阁县马灯乡马灯村		土质	旱土	
点位 参数	X	Y	H	坐标系统	2000 平面坐标系
	3520789.011	528371.03	492.426	高程系统	1985 国家高程系
桩位略图					
					
桩位说明	该桩位位于马灯乡马灯村附近				

河段 名：剑阁县马灯河马灯乡河段

填表日期：2022 年 04 月 20 日



河道管理范围线桩登记表

河道管理范围线桩号：剑阁县马灯河马灯乡河段剑阁县右 38			里程桩号：K11+520		
界 桩 号 及 相 片					
所在地	剑阁县马灯乡马灯村			土质	旱土
点位 参数	X	Y	H	坐标系统	2000 平面坐标系
	3521236.266	528238.852	499.166	高程系统	1985 国家高程系
桩位略图					
					
桩位说明	该桩位位于马灯乡马灯村附近				

河段 名：剑阁县马灯河马灯乡河段

填表日期：2022 年 04 月 20 日




河道管理范围线桩登记表

河道管理范围线桩号：剑阁县马灯河马灯乡河段剑阁县右 42				里程桩号：K13+430		
界 桩 号 及 相 片						
所在地	剑阁县马灯乡三江村			土质	旱土	
点位 参数	X	Y	H	坐标系统	2000 平面坐标系	
	3522845.893	527701.911	535.727	高程系统	1985 国家高程系	
桩位略图						
						
桩位说明	该桩位位于马灯乡三江村附近					

河段 名：剑阁县马灯河马灯乡河段

填表日期：2022 年 04 月 20 日




河道管理范围线桩登记表

河道管理范围线桩号：剑阁县马灯河马灯乡河段剑阁县左 44			里程桩号：K14+025		
界 桩 号 及 相 片					
所在地	剑阁县马灯乡三江村		土质	旱土	
点位 参数	X	Y	H	坐标系统	2000 平面坐标系
	3523378.316	527566.016	549.001	高程系统	1985 国家高程系
桩位略图					
					
桩位说明	该桩位位于马灯乡三江村附近				

河段 名：剑阁县马灯河马灯乡河段

填表日期：2022 年 04 月 20 日




河道管理范围线桩登记表

河道管理范围线桩号：剑阁县马灯河马灯乡河段剑阁县左 46			里程桩号：K15+000		
界 桩 号 及 相 片					
所在地	剑阁县马灯乡三江村		土质	旱土	
点位 参数	X	Y	H	坐标系统	2000 平面坐标系
	3524172.945	527598.279	584.484	高程系统	1985 国家高程系
桩位略图					
					
桩位说明	该桩位位于马灯乡三江村附近				

河段 名：剑阁县马灯河马灯乡河段

填表日期：2022 年 04 月 20 日




河道管理范围线桩登记表

河道管理范围线桩号：剑阁县马灯河马灯乡河段剑阁县右 46			里程桩号：K15+000		
界 桩 号 及 相 片					
所在地	剑阁县马灯乡三江村			土质	旱土
点位 参数	X	Y	H	坐标系统	2000 平面坐标系
	3524193.802	527424.19	583.213	高程系统	1985 国家高程系
桩位略图					
					
桩位说明	该桩位位于马灯乡三江村附近				

河段 名：剑阁县马灯河马灯乡河段

填表日期：2022 年 04 月 20 日




河道管理范围线桩登记表

河道管理范围线桩号：剑阁县马灯河马灯乡河段剑阁县左 48			里程桩号：K15+805		
界 桩 号 及 相 片					
所在地	剑阁县马灯乡瓦子村		土质	旱土	
点位 参数	X	Y	H	坐标系统	2000 平面坐标系
	3524770.725	527092.98	595.468	高程系统	1985 国家高程系
桩位略图					
					
桩位说明	该桩位位于马灯乡瓦子村附近				

河段 名：剑阁县马灯河马灯乡河段

填表日期：2022 年 04 月 20 日

河道管理范围线桩登记表

河道管理范围线桩号：剑阁县马灯河马灯乡河段剑阁县左 50				里程桩号：K16+510		
界 桩 号 及 相 片						
所在地	剑阁县马灯乡瓦子村			土质	旱土	
点位 参数	X	Y	H	坐标系统	2000 平面坐标系	
	3524910.09	526484.277	622.404	高程系统	1985 国家高程系	
桩位略图						
						
桩位说明	该桩位位于马灯乡瓦子村附近					

河段 名：剑阁县马灯河马灯乡河段

填表日期：2022 年 04 月 20 日




河道管理范围线桩登记表

河道管理范围线桩号：剑阁县马灯河马灯乡河段剑阁县左 51				里程桩号：K17+010		
界 桩 号 及 相 片						
所在地	剑阁县马灯乡瓦子村			土质	旱土	
点位 参数	X	Y	H	坐标系统	2000 平面坐标系	
	3524749.388	526149.226	627.328	高程系统	1985 国家高程系	
桩位略图						
						
桩位说明	该桩位位于马灯乡瓦子村附近					

河段 名：剑阁县马灯河马灯乡河段

填表日期：2022 年 04 月 20 日

河道管理范围线桩登记表

河道管理范围线桩号：剑阁县马灯河马灯乡河段剑阁县右 52			里程桩号：K17+510		
界 桩 号 及 相 片					
所在地	剑阁县马灯乡瓦子村		土质	旱土	
点位 参数	X	Y	H	坐标系统	2000 平面坐标系
	3524401.936	525955.365	633.365	高程系统	1985 国家高程系
桩位略图					
					
桩位说明	该桩位位于马灯乡瓦子村附近				

河段 名：剑阁县马灯河马灯乡河段

填表日期：2022 年 04 月 20 日

河道管理范围线桩登记表

河道管理范围线桩号：剑阁县马灯河马灯乡河段剑阁县左 57				里程桩号：K19+400	
界 桩 号 及 相 片					
所在地	剑阁县马灯乡瓦子村			土质	旱土
点位 参数	X	Y	H	坐标系统	2000 平面坐标系
	3523706.049	524739.53	687.57	高程系统	1985 国家高程系
桩位略图					
					
桩位说明	该桩位位于马灯乡瓦子村附近				

河段 名：剑阁县马灯河马灯乡河段

填表日期：2022 年 04 月 20 日

河道管理范围划界告示牌登记表

河段名：剑阁县圈马灯河开封镇河段

填表日期：2022年04月21日

点名	告示牌右 0011	里程	K3+150		
所在地名	剑阁县开封镇				
交通线路	本点位于开封镇龙桥村道路				
点位参数	X	Y	Z	坐标系统	2000 平面坐标系
	3516401.34	533348.643	458.41	高程系统	1985 国家高程系
附照片（近景）	附照片（远景）				
					
备注					

河道管理范围划界告示牌登记表

河段名：剑阁县圈马灯河马灯乡河段

填表日期：2022 年 04 月 21 日

点名	告示牌右 0011		里程	K14+800	
所在地名	剑阁县马灯乡				
交通线路	本点位于买马灯乡三江村道路				
点位参数	X	Y	Z	坐标系统	2000 平面坐标系
	3524057.196	527477.352	554.71	高程系统	1985 国家高程系
附照片（近景）			附照片（远景）		
					
备注					