

四川省广元市任家沟河剑阁县河段河湖管理范围
线桩（牌）登记表

剑阁县水利电力综合勘测设计队

2022年4月4日




河道管理范围线桩登记表

河道管理范围线桩号：剑阁县任家沟河柘坝乡河段剑阁左 0002 号				里程桩号：K0+500.00	
界 桩 号 及 相 片					
所在地	剑阁县柘坝乡			土质	旱土
点位 参数	X	Y	H	坐标系统	2000 平面坐标系
	3505806.085	546146.752	424.77	高程系统	1985 国家高程系
桩位略图					
					
桩位说明	该桩位位于柘坝乡附近				

河段名：剑阁县任家沟河柘坝乡河段

填表日期：2022 年 4 月 4 日

河道管理范围线桩登记表

河道管理范围线桩号：剑阁县任家沟河柘坝乡河段剑阁右 0004 号			里程桩号：K1+500.00		
界 桩 号 及 相 片					
所在地	剑阁县柘坝乡		土质	旱土	
点位 参数	X	Y	H	坐标系统	2000 平面坐标系
	3506492.009	545596.797	428.274	高程系统	1985 国家高程系
桩位略图					
					
桩位说明	该桩位位于柘坝乡污水处理厂附近				

河段名：剑阁县任家沟河柘坝乡河段

填表日期：2022 年 4 月 4 日

河道管理范围线桩登记表

河道管理范围线桩号：剑阁县任家沟河柘坝乡河段剑阁左 0007 号				里程桩号：K3+000.00	
界 桩 号 及 相 片					
所在地	剑阁县柘坝乡			土质	旱土
点位 参数	X	Y	H	坐标系统	2000 平面坐标系
	3506782.047	544323.295	433.977	高程系统	1985 国家高程系
桩位略图					
					
桩位说明	该桩位位于柘坝乡油房头附近				

河段名：剑阁县任家沟河柘坝乡河段

填表日期：2022 年 4 月 4 日

河道管理范围线桩登记表

河道管理范围线桩号：剑阁县任家沟河柘坝乡河段剑阁左 0008 号			里程桩号：K3+500.00		
界 桩 号 及 相 片					
所在地	剑阁县柘坝乡		土质	旱土	
点位 参数	X	Y	H	坐标系统	2000 平面坐标系
	3506836.852	544051.852	434.71	高程系统	1985 国家高程系
桩位略图					
					
桩位说明	该桩位于柘坝乡林家附近				

河段名：剑阁县任家沟河柘坝乡河段

填表日期：2022 年 4 月 4 日

河道管理范围线桩登记表

河道管理范围线桩号：剑阁县任家沟河柘坝乡河段剑阁右 0010 号				里程桩号：K4+500.00		
界 桩 号 及 相 片						
所在地	剑阁县柘坝乡			土质	旱土	
点位 参数	X	Y	H	坐标系统	2000 平面坐标系	
	3507583.332	543485.671	449.135	高程系统	1985 国家高程系	
桩位略图						
						
桩位说明	该桩位位于柘坝乡小仓村附近					

河段名：剑阁县任家沟河柘坝乡河段

填表日期：2022 年 4 月 4 日

河道管理范围线桩登记表

河道管理范围线桩号：剑阁县任家沟河柘坝乡河段剑阁右 0012 号				里程桩号：K5+500.00	
界 桩 号 及 相 片					
所在地	剑阁县柘坝乡			土质	旱土
点位 参数	X	Y	H	坐标系统	2000 平面坐标系
	3508035.044	542719.702	469.928	高程系统	1985 国家高程系
桩位略图					
					
桩位说明	该桩位位于柘坝乡贾家河附近				

河段名：剑阁县任家沟河柘坝乡河段

填表日期：2022 年 4 月 4 日



河道管理范围线桩登记表

河道管理范围线桩号：剑阁县任家沟河国光乡河段剑阁左 0016 号				里程桩号：K7+500.00	
界 桩 号 及 相 片					
所在地	剑阁县国光乡			土质	旱土
点位 参数	X	Y	H	坐标系统	2000 平面坐标系
	3507792.245	541346.737	490.005	高程系统	1985 国家高程系
桩位略图					
					
桩位说明	该桩位位于国光乡书房拐附近				

河段名：剑阁县任家沟河国光乡河段

填表日期：2022 年 4 月 4 日

河道管理范围线桩登记表

河道管理范围线桩号：剑阁县任家沟河王河镇河段剑阁左 0022 号			里程桩号：K10+500.00		
界 桩 号 及 相 片					
所在地	剑阁县王河镇			土质	旱土
点位 参数	X	Y	H	坐标系统	2000 平面坐标系
	3506118.358	540216.206	496.35	高程系统	1985 国家高程系
桩位略图					
					
桩位说明	该桩位位于王河镇马家咀附近				

河段名：剑阁县任家沟河王河镇河段

填表日期：2022 年 4 月 4 日



河道管理范围线桩登记表

河道管理范围线桩号：剑阁县任家沟河王河镇河段剑阁右 0021 号				里程桩号：K10+000.00		
界 桩 号 及 相 片						
所在地	剑阁县王河镇			土质	旱土	
点位 参数	X	Y	H	坐标系统	2000 平面坐标系	
	3505753.364	540323.384	504.591	高程系统	1985 国家高程系	
桩位略图						
						
桩位说明	该桩位于王河镇新店水库附近					

河段名：剑阁县任家沟河王河镇河段

填表日期：2022 年 4 月 4 日

河道管理范围线桩登记表

河道管理范围线桩号：剑阁县任家沟河王河镇河段剑阁右 0029 号				里程桩号：K14+000.0	
界 桩 号 及 相 片					
所在地	剑阁县王河镇			土质	旱土
点位 参数	X	Y	H	坐标系统	2000 平面坐标系
	3503294.008	539196.981	506.748	高程系统	1985 国家高程系
桩位略图					
					
桩位说明	该桩位位于王河镇附近				

河段名：剑阁县任家沟河王河镇河段

填表日期：2022 年 4 月 4 日

河道管理范围线桩登记表

河道管理范围线桩号：剑阁县任家沟河王河镇河段剑阁左 0030 号				里程桩号：K14+500.00		
界 桩 号 及 相 片						
所在地	剑阁县王河镇			土质	旱土	
点位 参数	X	Y	H	坐标系统	2000 平面坐标系	
	3502901.359	538960.382	508.281	高程系统	1985 国家高程系	
桩位略图						
						
桩位说明	该桩位位于王河镇附近					

河段名：剑阁县任家沟河王河镇河段

填表日期：2022 年 4 月 4 日

河道管理范围线桩登记表

河道管理范围线桩号：剑阁县任家沟河王河镇河段剑阁右 0035 号				里程桩号：K17+000.00		
界 桩 号 及 相 片						
所在地	剑阁县王河镇			土质	旱土	
点位 参数	X	Y	H	坐标系统	2000 平面坐标系	
	3501572.861	537361.975	516.468	高程系统	1985 国家高程系	
桩位略图						
						
桩位说明	该桩位位于王河镇小四房附近					

河段名：剑阁县任家沟河王河镇河段

填表日期：2022 年 4 月 4 日

河道管理范围线桩登记表

河道管理范围线桩号：剑阁县任家沟河王河镇河段剑阁左 0036 号				里程桩号：K17+500.00		
界 桩 号 及 相 片						
所在地	剑阁县王河镇			土质	旱土	
点位 参数	X	Y	H	坐标系统	2000 平面坐标系	
	3501273.061	537018.574	518.005	高程系统	1985 国家高程系	
桩位略图						
						
桩位说明	该桩位位于王河镇鸣凤村附近					

河段名：剑阁县任家沟河王河镇河段

填表日期：2022 年 4 月 4 日

河道管理范围划界告示牌登记表

河段名：剑阁县任家沟柘坝乡河段

填表日期：2022年4月4日

点名	告示牌 1		里程桩号	K1+000.00	
所在地名	剑阁县柘坝乡				
交通线路	本点位于柘坝乡附近				
点位参数	X	Y	Z	坐标系统	2000 平面坐标系
	545946.411	3506212.393	426.564	高程系统	1985 国家高程系
附照片（近景）			附照片（远景）		
					
备注					