

四川省广元市王家河剑阁县河段河湖管理范围  
线桩（牌）登记表

剑阁县水利电力综合勘测设计队

2022年4月1日




## 河道管理范围线桩登记表

河道管理范围线桩号：剑阁县王家河香沉镇河段剑阁右 0001 号				里程桩号：K1+893.30	
界 桩 号 及 相 片					
所在地	剑阁县香沉镇			土质	旱土
点位 参数	X	Y	H	坐标系统	2000 平面坐标系
	3507601.323	568361.402	443.141	高程系统	1985 国家高程系
桩位略图					
					
桩位说明	该桩位位于香沉镇附近				

河段名：剑阁县王家河香沉镇河段

填表日期：2022 年 4 月 1 日


## 河道管理范围线桩登记表

河道管理范围线桩号：剑阁县王家河香沉镇河段剑阁左 0005 号				里程桩号：K3+500.00	
界 桩 号 及 相 片					
所在地	剑阁县香沉镇			土质	旱土
点位 参数	X	Y	H	坐标系统	2000 平面坐标系
	3508561.645	567693.025	450.179	高程系统	1985 国家高程系
桩位略图					
					
桩位说明	该桩位位于香沉镇附近				

河段名：剑阁县王家河香沉镇河段

填表日期：2022 年 4 月 1 日

## 河道管理范围线桩登记表

河道管理范围线桩号：剑阁县王家河香沉镇河段剑阁右 0007 号				里程桩号：K4+500.00		
界 桩 号 及 相 片						
所在地	剑阁县香沉镇			土质	旱土	
点位 参数	X	Y	H	坐标系统	2000 平面坐标系	
	3509029.44	567489.171	451.494	高程系统	1985 国家高程系	
桩位略图						
						
桩位说明	该桩位位于香沉镇附近					

河段名：剑阁县王家河香沉镇河段

填表日期：2022 年 4 月 1 日

## 河道管理范围线桩登记表

河道管理范围线桩号：剑阁县王家河香沉镇河段剑阁左 0009 号				里程桩号：K5+500.00	
界 桩 号 及 相 片					
所在地	剑阁县香沉镇			土质	旱土
点位 参数	X	Y	H	坐标系统	2000 平面坐标系
	3508959.69	566766.237	450.493	高程系统	1985 国家高程系
桩位略图					
					
桩位说明	该桩位于香沉镇附近				

河段名：剑阁县王家河香沉镇河段

填表日期：2022 年 4 月 1 日

## 河道管理范围线桩登记表

河道管理范围线桩号：剑阁县王家河香沉镇河段剑阁左 0012 号				里程桩号：K7+000.00	
界 桩 号 及 相 片					
所在地	剑阁县香沉镇			土质	旱土
点位 参数	X	Y	H	坐标系统	2000 平面坐标系
	3509483.255	565824.736	453.925	高程系统	1985 国家高程系
桩位略图					
					
桩位说明	该桩位位于香沉镇大盖头附近				

河段名：剑阁县王家河香沉镇河段

填表日期：2022 年 4 月 1 日




## 河道管理范围线桩登记表

河道管理范围线桩号：剑阁县王家河香沉镇河段剑阁左 0016 号				里程桩号：K9+000.00		
界 桩 号 及 相 片						
所在地	剑阁县香沉镇			土质	旱土	
点位 参数	X	Y	H	坐标系统	2000 平面坐标系	
	3510986.323	564856.869	457.8	高程系统	1985 国家高程系	
桩位略图						
						
桩位说明	该桩位位于香沉镇李家咀附近					

河段名：剑阁县王家河香沉镇河段

填表日期：2022 年 4 月 1 日

## 河道管理范围线桩登记表

河道管理范围线桩号：剑阁县王家河香沉镇河段剑阁右 0020 号				里程桩号：K1+000.00	
界 桩 号 及 相 片					
所在地	剑阁县香沉镇			土质	旱土
点位 参数	X	Y	H	坐标系统	2000 平面坐标系
	3512683.071	564270.922	466.063	高程系统	1985 国家高程系
桩位略图					
					
桩位说明	该桩位位于香沉镇李家山附近				

河段名：剑阁县王家河香沉镇河段

填表日期：2022 年 4 月 1 日



## 河道管理范围线桩登记表

河道管理范围线桩号：剑阁县王家河香沉镇河段剑阁左 0024 号				里程桩号：K13+107.8	
界 桩 号 及 相 片					
所在地	剑阁县香沉镇			土质	旱土
点位 参数	X	Y	H	坐标系统	2000 平面坐标系
	3514516.742	563592.652	484.103	高程系统	1985 国家高程系
桩位略图					
					
桩位说明	该桩位位于香沉镇公香路附近				

河段名：剑阁县王家河香沉镇河段

填表日期：2022 年 4 月 1 日



## 河道管理范围线桩登记表

河道管理范围线桩号：剑阁县王家河锦屏乡河段剑阁左 0026 号				里程桩号：K14+000.00		
界 桩 号 及 相 片						
所在地	剑阁县锦屏乡			土质	旱土	
点位 参数	X	Y	H	坐标系统	2000 平面坐标系	
	3515238.073	563328.251	500.226	高程系统	1985 国家高程系	
桩位略图						
						
桩位说明	该桩位位于锦屏乡群英水库附近					

河段名：剑阁县王家河锦屏乡河段

填表日期：2022 年 4 月 1 日

## 河道管理范围线桩登记表

河道管理范围线桩号：剑阁县王家河锦屏乡河段剑阁左 0031 号				里程桩号：K16+500.00		
界 桩 号 及 相 片						
所在地	剑阁县锦屏乡			土质	旱土	
点位 参数	X	Y	H	坐标系统	2000 平面坐标系	
	3517237.146	563053.466	502.197	高程系统	1985 国家高程系	
桩位略图						
						
桩位说明	该桩位位于锦屏乡锦香路附近					

河段名：剑阁县王家河锦屏乡河段

填表日期：2022 年 4 月 1 日

## 河道管理范围线桩登记表

河道管理范围线桩号：剑阁县王家河锦屏乡河段剑阁右 0033 号			里程桩号：K17+500.00		
界 桩 号 及 相 片					
所在地	剑阁县锦屏乡		土质	旱土	
点位 参数	X	Y	H	坐标系统	2000 平面坐标系
	3518018.212	563004.677	507.822	高程系统	1985 国家高程系
桩位略图					
					
桩位说明	该桩位位于锦屏乡附近				

河段名：剑阁县王家河锦屏乡河段

填表日期：2022 年 4 月 1 日

## 河道管理范围线桩登记表

河道管理范围线桩号：剑阁县王家河锦屏乡河段剑阁右 0038 号				里程桩号：K20+000.00	
界 桩 号 及 相 片					
所在地	剑阁县锦屏乡			土质	旱土
点位 参数	X	Y	H	坐标系统	2000 平面坐标系
	3519888.373	563854.061	515.343	高程系统	1985 国家高程系
桩位略图					
					
桩位说明	该桩位位于锦屏乡灯河村附近				

河段名：剑阁县王家河锦屏乡河段

填表日期：2022 年 4 月 1 日

## 河道管理范围线桩登记表

河道管理范围线桩号：剑阁县王家河杨村镇河段剑阁左 0045 号			里程桩号：K23+500.00		
界 桩 号 及 相 片					
所在地	剑阁县杨村镇		土质	旱土	
点位 参数	X	Y	H	坐标系统	2000 平面坐标系
	3522687.167	563822.292	614.755	高程系统	1985 国家高程系
桩位略图					
					
桩位说明	该桩位位于杨村镇王家山附近				

河段名：剑阁县王家河杨村镇河段

填表日期：2022 年 4 月 1 日

## 河道管理范围划界告示牌登记表

河段名：剑阁县王家河香沉镇段

填表日期：2022年4月1日

点名	告示牌 1	里程桩号	K5+132.5		
所在地名	剑阁县香沉镇				
交通线路	本点位于香沉镇附近				
点位参数	X	Y	Z	坐标系统	2000 平面坐标系
	3508790.895	566958.377	455.85	高程系统	1985 国家高程系
附照片（近景）			附照片（远景）		
					
备注					

## 河道管理范围划界告示牌登记表

河段名：剑阁县王家河香沉镇段

填表日期：2022年4月1日

点名	告示牌 2	里程桩号	K7+835.5		
所在地名	剑阁县香沉镇				
交通线路	本点位于香沉镇附近				
点位参数	X	Y	Z	坐标系统	2000 平面坐标系
	3509998.337	565363.854	455.86	高程系统	1985 国家高程系
附照片（近景）			附照片（远景）		
					
备注					



## 河道管理范围划界告示牌登记表

河段名：剑阁县王家河香沉镇段

填表日期：2022年4月1日

点名	告示牌 3		里程桩号	K15+500.00	
所在地名	剑阁县锦屏乡				
交通线路	本点位于锦屏乡锦屏村附近				
点位参数	X	Y	Z	坐标系统	2000 平面坐标系
	3516376.328	563331.265	502.3	高程系统	1985 国家高程系
附照片（近景）			附照片（远景）		
 <p><b>告示牌</b></p> <p>剑阁县王家河长22.94km（上起剑阁县杨村镇石门村，下至香沉镇卫星村汇入白溪浩划定工作，已经由剑阁县人民政府批准实施完成。根据《中华人民共和国防洪法》、《四川等法律法规的规定，现公告如下：</p> <ol style="list-style-type: none"> <li>1、禁止在河道管理范围内建设妨碍行洪的建（构）筑物，乱倾乱倒，非法采砂取石和从事行洪的生产经营活动；</li> <li>2、禁止损毁水利工程建筑物，划界管理线桩（牌）及公示牌和防汛水文设施；</li> <li>3、在河道管理范围内，修建各类跨河、穿河、穿堤、临河建（构）筑物，采砂取石和动，必须报经河道主管机关批准；</li> <li>4、禁止在行洪河道内种植阻碍行洪的林木和高秆作物；</li> <li>5、禁止向河道内排放污水和有毒有害废水；</li> <li>6、任何单位和个人都有保护河道安全和参加防汛抢险的义务。</li> </ol> <p>对违反以上法律法规行为者，必须依法严肃处理，情节严重构成犯罪的，将移送司法机关 举报电话：0839-6602377（剑阁县水利局值班电话）</p> <p style="text-align: right;">剑阁 二〇二二</p>					
备注					

