

四川省广元市贡河剑阁县河段河湖管理范围  
线桩（牌）登记表

剑阁县水利电力综合勘测设计队  
2022年3月


## 河道管理范围线桩登记表

河道管理范围线桩号：剑阁县贡河樵店乡河段剑阁右 1			里程桩号：K5+000.0		
界 桩 号 及 相 片					
所在地	剑阁县樵店乡			土质	旱土
点位 参数	X	Y	H	坐标系统	2000 平面坐标系
	3532586.413	566477.381	459.67	高程系统	1985 国家高程系
桩位略图					
					
桩位说明	该桩位位于樵店乡岱岭村附近				

河段 名：剑阁县贡河樵店乡河段

填表日期：2022 年 03 月 27 日

## 河道管理范围线桩登记表

河道管理范围线桩号：剑阁县贡河木马镇河段剑阁左 4			里程桩号：K6+368.0		
界 桩 号 及 相 片					
所在地	剑阁县木马镇			土质	旱土
点位 参数	X	Y	H	坐标系统	2000 平面坐标系
	3532656.122	565055.606	459.73	高程系统	1985 国家高程系
桩位略图					
					
桩位说明	该桩位位于木马镇七柏村附近				

河段 名：剑阁县贡河木马镇河段

填表日期：2022 年 03 月 27 日



## 河道管理范围线桩登记表

河道管理范围线桩号：剑阁县贡河店子乡河段剑阁右 21			里程桩号：K15+214.0		
界 桩 号 及 相 片					
所在地	剑阁县店子乡			土质	旱土
点位 参数	X	Y	H	坐标系统	2000 平面坐标系
	3531447.582	558419.62	459.29	高程系统	1985 国家高程系
桩位略图					
					
桩位说明	该桩位位于店子乡大河村附近				

河段 名：剑阁县贡河店子乡河段

填表日期：2022 年 03 月 27 日






## 河道管理范围线桩登记表

河道管理范围线桩号：剑阁县贡河店子乡河段剑阁右 24				里程桩号：K16+956.0		
界 桩 号 及 相 片						
所在地	剑阁县店子乡			土质	旱土	
点位 参数	X	Y	H	坐标系统	2000 平面坐标系	
	3532191.318	557349.644	459.45	高程系统	1985 国家高程系	
桩位略图						
						
桩位说明	该桩位位于店子乡大河村附近					

河段 名：剑阁县贡河店子乡河段

填表日期：2022 年 03 月 27 日

## 河道管理范围线桩登记表

河道管理范围线桩号：剑阁县贡河店子乡河段剑阁左 26			里程桩号：K18+216.0		
界 桩 号 及 相 片					
所在地	剑阁县店子乡			土质	旱土
点位 参数	X	Y	H	坐标系统	2000 平面坐标系
	3533360.492	556761.308	459.55	高程系统	1985 国家高程系
桩位略图					
					
桩位说明	该桩位位于店子乡大河村附近				

河段 名：剑阁县贡河店子乡河段

填表日期：2022 年 03 月 27 日

## 河道管理范围线桩登记表

河道管理范围线桩号：剑阁县贡河店子乡河段剑阁右 27			里程桩号：K18+715.0		
界 桩 号 及 相 片					
所在地	剑阁县店子乡		土质	旱土	
点位 参数	X	Y	H	坐标系统	2000 平面坐标系
	3533308.214	556329.519	459.1	高程系统	1985 国家高程系
桩位略图					
					
桩位说明	该桩位位于店子乡大河村附近				

河段 名：剑阁县贡河店子乡河段

填表日期：2022 年 03 月 27 日



## 河道管理范围线桩登记表

河道管理范围线桩号：剑阁县贡河田家乡河段剑阁左 30				里程桩号：K20+313.26		
界 桩 号 及 相 片						
所在地	剑阁县田家乡			土质	旱土	
点位 参数	X	Y	H	坐标系统	2000 平面坐标系	
	3534455.814	555465.215	459.88	高程系统	1985 国家高程系	
桩位略图						
						
桩位说明	该桩位位于田家乡天台村附近					

河段 名：剑阁县贡河田家乡河段

填表日期：2022 年 03 月 27 日

## 河道管理范围线桩登记表




河道管理范围线桩号：剑阁县贡河普安镇河段剑阁左 35			里程桩号：K23+025.0		
界 桩 号 及 相 片					
所在地	剑阁县普安镇			土质	旱土
点位 参数	X	Y	H	坐标系统	2000 平面坐标系
	3535863.48	553384.752	459.96	高程系统	1985 国家高程系
桩位略图					
					
桩位说明	该桩位位于普安镇响水村附近				

河段 名：剑阁县贡河普安镇河段

填表日期：2022 年 03 月 27 日



## 河道管理范围线桩登记表

河道管理范围线桩号：剑阁县贡河普安镇河段剑阁右 44			里程桩号：K26+942.0		
界 桩 号 及 相 片					
所在地	剑阁县普安镇			土质	旱土
点位 参数	X	Y	H	坐标系统	2000 平面坐标系
	3538065.224	551066.351	462.89	高程系统	1985 国家高程系
桩位略图					
					
桩位说明	该桩位位于普安镇银山村附近				

河段 名：剑阁县贡河普安镇河段

填表日期：2022 年 03 月 27 日





## 河道管理范围线桩登记表

河道管理范围线桩号：剑阁县贡河普安镇河段剑阁左 44			里程桩号：K26+942.0		
界 桩 号 及 相 片					
所在地	剑阁县普安镇			土质	旱土
点位 参数	X	Y	H	坐标系统	2000 平面坐标系
	3538110.95	551076.493	462.89	高程系统	1985 国家高程系
桩位略图					
					
桩位说明	该桩位位于普安镇银山村附近				

河段 名：剑阁县贡河普安镇河段

填表日期：2022 年 03 月 27 日

## 河道管理范围线桩登记表




河道管理范围线桩号：剑阁县贡河普安镇河段剑阁右 47			里程桩号：K28+326.0		
界 桩 号 及 相 片					
所在地	剑阁县普安镇			土质	旱土
点位 参数	X	Y	H	坐标系统	2000 平面坐标系
	3537902.235	549873.017	471.02	高程系统	1985 国家高程系
桩位略图					
					
桩位说明	该桩位位于普安镇银山村附近				

河段 名：剑阁县贡河普安镇河段

填表日期：2022 年 03 月 27 日



## 河道管理范围线桩登记表




河道管理范围线桩号：剑阁县贡河普安镇河段剑阁左 53			里程桩号：K31+432.0		
界 桩 号 及 相 片					
所在地	剑阁县普安镇		土质	旱土	
点位 参数	X	Y	H	坐标系统	2000 平面坐标系
	3539529.958	547962.96	484.75	高程系统	1985 国家高程系
桩位略图					
					
桩位说明	该桩位位于普安镇鹤鸣村附近				

河段 名：剑阁县贡河普安镇河段

填表日期：2022 年 03 月 27 日





## 河道管理范围线桩登记表

河道管理范围线桩号：剑阁县贡河普安镇河段剑阁右 53			里程桩号：K31+432.0		
界 桩 号 及 相 片					
所在地	剑阁县普安镇			土质	旱土
点位 参数	X	Y	H	坐标系统	2000 平面坐标系
	3539515.269	547934.486	484.74	高程系统	1985 国家高程系
桩位略图					
					
桩位说明	该桩位位于普安镇鹤鸣村附近				

河段 名：剑阁县贡河普安镇河段

填表日期：2022 年 03 月 27 日

## 河道管理范围线桩登记表

河道管理范围线桩号：剑阁县贡河江石乡河段剑阁右 55				里程桩号：K32+168.0		
界 桩 号 及 相 片						
所在地	剑阁县江石乡			土质	旱土	
点位 参数	X	Y	H	坐标系统	2000 平面坐标系	
	3539353.041	547275.423	486.03	高程系统	1985 国家高程系	
桩位略图						
						
桩位说明	该桩位位于江石乡梨垭村附近					

河段 名：剑阁县贡河江石乡河段

填表日期：2022 年 03 月 27 日



## 河道管理范围线桩登记表

河道管理范围线桩号：剑阁县贡河普安镇河段剑阁左 63			里程桩号：K37+555.0		
界 桩 号 及 相 片					
所在地	剑阁县普安镇			土质	旱土
点位 参数	X	Y	H	坐标系统	2000 平面坐标系
	3541396.006	543327.93	514.12	高程系统	1985 国家高程系
桩位略图					
					
桩位说明	该桩位位于普安镇江东村附近				

河段 名：剑阁县贡河普安镇河段

填表日期：2022 年 03 月 27 日



## 河道管理范围划界告示牌登记表

河段名：剑阁县贡河普安镇段

填表日期：2022年03月27日

点名	告示牌左 0056		里程	K32+502.0	
所在地名	剑阁县普安镇				
交通线路	本点位于普安镇白虎村跨河桥头				
点位参数	X	Y	Z	坐标系统	2000 平面坐标系
	3539629.872	546973.74	489.24	高程系统	1985 国家高程系
附照片（近景）			附照片（远景）		
					
备注					

## 河道管理范围划界告示牌登记表

河段名：剑阁县贡河店子乡段

填表日期：2022年03月27日

点名	告示牌右 0026		里程	K18+216.0	
所在地名	剑阁县店子乡				
交通线路	本点位于店子乡大桥桥头				
点位参数	X	Y	Z	坐标系统	2000 平面坐标系
	3533159.234	556638.622	459.57	高程系统	1985 国家高程系
附照片（近景）			附照片（远景）		
					
备注					