

四川省广元市柳河剑阁县河段河湖管理范围
线桩（牌）登记表

剑阁县水利电力综合勘测设计队

2022年4月19日



河道管理范围线桩登记表

河道管理范围线桩号：剑阁县柳河柘坝乡河段剑阁右 0003 号				里程桩号：K0+849.39		
界 桩 号 及 相 片						
所在地	剑阁县柘坝乡			土质	旱土	
点位 参数	X	Y	H	坐标系统	2000 平面坐标系	
	3503896.48	547035.235	428.674	高程系统	1985 国家高程系	
桩位略图						
						
桩位说明	该桩位位于柘坝乡李家河附近					

河段名：剑阁县柳河柘坝乡河段

填表日期：2022 年 4 月 19 日

河道管理范围线桩登记表

河道管理范围线桩号：剑阁县柳河柘坝乡河段剑阁左 0007 号				里程桩号：K3+134.5	
界 桩 号 及 相 片					
所在地	剑阁县柘坝乡			土质	旱土
点位 参数	X	Y	H	坐标系统	2000 平面坐标系
	3503151.535	545985.746	469.178	高程系统	1985 国家高程系
桩位略图					
					
桩位说明	该桩位位于柘坝乡下魏家坝附近				

河段名：剑阁县柳河柘坝乡河段

填表日期：2022 年 4 月 19 日

河道管理范围线桩登记表

河道管理范围线桩号：剑阁县柳河柘坝乡河段剑阁左 0010 号				里程桩号：K4+126.00	
界 桩 号 及 相 片					
所在地	剑阁县柘坝乡			土质	旱土
点位 参数	X	Y	H	坐标系统	2000 平面坐标系
	3503073.972	545636.761	469.655	高程系统	1985 国家高程系
桩位略图					
					
桩位说明	该桩位位于柘坝乡弹垭村附近				

河段名：剑阁县柳河柘坝乡河段

填表日期：2022 年 4 月 19 日

河道管理范围线桩登记表

河道管理范围线桩号：剑阁县柳河柘坝乡河段剑阁右 0012 号				里程桩号：K5+066.02		
界 桩 号 及 相 片						
所在地	剑阁县柘坝乡			土质	旱土	
点位 参数	X	Y	H	坐标系统	2000 平面坐标系	
	3503119.823	545177.629	469.087	高程系统	1985 国家高程系	
桩位略图						
						
桩位说明	该桩位位于柘坝乡弹垭村附近					

河段名：剑阁县柳河柘坝乡河段

填表日期：2022 年 4 月 19 日

河道管理范围线桩登记表

河道管理范围线桩号：剑阁县柳河元山镇河段剑阁左 0023 号				里程桩号：K8+735.00		
界 桩 号 及 相 片						
所在地	剑阁县元山镇			土质	旱土	
点位 参数	X	Y	H	坐标系统	2000 平面坐标系	
	3502483.151	544127.375	475.7	高程系统	1985 国家高程系	
桩位略图						
						
桩位说明	该桩位位于元山镇柳河村附近					

河段名：剑阁县柳河元山镇河段

填表日期：2022 年 4 月 19 日

河道管理范围线桩登记表

河道管理范围线桩号：剑阁县柳河元山镇河段剑阁右 0027 号				里程桩号：K9+898.00		
界 桩 号 及 相 片						
所在地	剑阁县元山镇			土质	旱土	
点位 参数	X	Y	H	坐标系统	2000 平面坐标系	
	3502009.654	543424.804	475.024	高程系统	1985 国家高程系	
桩位略图						
						
桩位说明	该桩位位于元山镇李家岩附近					

河段名：剑阁县柳河元山镇河段

填表日期：2022 年 4 月 19 日

河道管理范围线桩登记表

河道管理范围线桩号：剑阁县柳河元山镇河段剑阁左 0029 号				里程桩号：K11+127.00		
界 桩 号 及 相 片						
所在地	剑阁县元山镇			土质	旱土	
点位 参数	X	Y	H	坐标系统	2000 平面坐标系	
	3501892.974	542428.016	477.525	高程系统	1985 国家高程系	
桩位略图						
						
桩位说明	该桩位位于元山镇板桥子附近					

河段名：剑阁县柳河元山镇河段

填表日期：2022 年 4 月 19 日

河道管理范围线桩登记表

河道管理范围线桩号：剑阁县柳河元山镇河段剑阁右 0044 号				里程桩号：K16+456.00	
界 桩 号 及 相 片					
所在地	剑阁县元山镇			土质	旱土
点位 参数	X	Y	H	坐标系统	2000 平面坐标系
	3498495.088	540766.858	489.836	高程系统	1985 国家高程系
桩位略图					
					
桩位说明	该桩位位于元山镇乾柏埡附近				

河段名：剑阁县柳河元山镇河段

填表日期：2022 年 4 月 19 日




河道管理范围线桩登记表

河道管理范围线桩号：剑阁县柳河元山镇河段剑阁左 0066 号				里程桩号：K22+857.00	
界 桩 号 及 相 片					
所在地	剑阁县元山镇			土质	旱土
点位 参数	X	Y	H	坐标系统	2000 平面坐标系
	3493626.094	540445.295	502.855	高程系统	1985 国家高程系
桩位略图					
					
桩位说明	该桩位于元山镇梨园附近				

河段名：剑阁县柳河元山镇河段

填表日期：2022 年 4 月 19 日

河道管理范围线桩登记表

河道管理范围线桩号：剑阁县柳河元山镇河段剑阁右 0070 号				里程桩号：K24+317.00	
界 桩 号 及 相 片					
所在地	剑阁县元山镇			土质	旱土
点位 参数	X	Y	H	坐标系统	2000 平面坐标系
	3492544.356	540496.888	523.214	高程系统	1985 国家高程系
桩位略图					
					
桩位说明	该桩位于元山镇二教水库附近				

河段名：剑阁县柳河元山镇河段

填表日期：2022 年 4 月 19 日

河道管理范围划界告示牌登记表

河段名：剑阁县柳河柘坝乡段

填表日期：2022年4月19日

点名	告示牌 1		里程桩号	K0+849.39	
所在地名	剑阁县柘坝乡				
交通线路	本点位于柘坝乡李家河附近				
点位参数	X	Y	Z	坐标系统	2000 平面坐标系
	3503944.553	547030.54	430.85	高程系统	1985 国家高程系
附照片（近景）			附照片（远景）		
					
备注					

河道管理范围划界告示牌登记表

河段名：剑阁县柳河柘坝乡段

填表日期：2022年4月19日

点名	告示牌 2		里程桩号	K3+134.50	
所在地名	剑阁县柘坝乡				
交通线路	本点位于柘坝乡下魏家坝附近				
点位参数	X	Y	Z	坐标系统	2000 平面坐标系
	3503249.866	546069.964	461.41	高程系统	1985 国家高程系
附照片（近景）			附照片（远景）		
					
备注					

河道管理范围划界告示牌登记表

河段名：剑阁县柳河元山镇段

填表日期：2022年4月19日

点名	告示牌 3		里程桩号	K19+348.00	
所在地名	剑阁县元山镇				
交通线路	本点位于元山镇附近				
点位参数	X	Y	Z	坐标系统	2000 平面坐标系
	3496552.154	540861.378	494.19	高程系统	1985 国家高程系
附照片（近景）			附照片（远景）		
					
备注					

河道管理范围划界告示牌登记表

河段名：剑阁县柳河元山镇段

填表日期：2022年4月19日

点名	告示牌 4		里程桩号	K20+575.00	
所在地名	剑阁县元山镇				
交通线路	本点位于元山镇附近				
点位参数	X	Y	Z	坐标系统	2000 平面坐标系
	3495509.325	540732.302	495.51	高程系统	1985 国家高程系
附照片（近景）			附照片（远景）		
					
备注					

