

四川省广元市大窑沟河剑阁县河段河湖管理范围  
线桩（牌）登记表

剑阁县水利电力综合勘测设计队

2022年2月15日

## 河道管理范围线桩登记表

河道管理范围线桩号：剑阁县大窑沟河下寺镇河段剑阁左 0001 号				里程桩号：K0+097.32		
界 桩 号 及 相 片						
所在地	剑阁县下寺镇			土质	旱土	
点位 参数	X	Y	H	坐标系统	2000 平面坐标系	
	3576052.3	549426.429	496.192	高程系统	1985 国家高程系	
桩位略图						
						
桩位说明	该桩位位于下寺镇窑沟村附近					

河段名：剑阁县大窑沟河下寺镇河段

填表日期：2022 年 2 月 15 日



## 河道管理范围线桩登记表

河道管理范围线桩号：剑阁县大窑沟河下寺镇河段剑阁左 0102 号				里程桩号：K0+097.32		
界 桩 号 及 相 片						
所在地	剑阁县下寺镇			土质	旱土	
点位 参数	X	Y	H	坐标系统	2000 平面坐标系	
	3575987.176	549361.036	495.386	高程系统	1985 国家高程系	
桩位略图						
						
桩位说明	该桩位位于下寺镇窑沟村附近					

河段名：剑阁县大窑沟河下寺镇河段

填表日期：2022 年 2 月 15 日


## 河道管理范围线桩登记表

河道管理范围线桩号：剑阁县大窑沟河下寺镇河段剑阁左 0003 号				里程桩号：K1+010.32	
界 桩 号 及 相 片					
所在地	剑阁县下寺镇			土质	旱土
点位 参数	X	Y	H	坐标系统	2000 平面坐标系
	3576695.352	549114.179	496.219	高程系统	1985 国家高程系
桩位略图					
					
桩位说明	该桩位位于下寺镇窑沟村附近				

河段名：剑阁县大窑沟河下寺镇河段

填表日期：2022 年 2 月 15 日

## 河道管理范围线桩登记表

河道管理范围线桩号：剑阁县大窑沟河下寺镇河段剑阁右 0005 号			里程桩号：K2+008.77		
界 桩 号 及 相 片					
所在地	剑阁县下寺镇		土质	旱土	
点位 参数	X	Y	H	坐标系统	2000 平面坐标系
	3577247.851	549158.617	503.772	高程系统	1985 国家高程系
桩位略图					
					
桩位说明	该桩位位于下寺镇窑沟村附近				

河段名：剑阁县大窑沟河下寺镇河段

填表日期：2022 年 2 月 15 日

# 河道管理范围划界告示牌登记表

河段名：剑阁县大窑沟河下寺镇段

填表日期：2022年2月15日

点名	告示牌 1	里程桩号	K0+590.03		
所在地名	剑阁县下寺镇				
交通线路	本点位于下寺镇窑沟村附近				
点位参数	X	Y	Z	坐标系统	2000 平面坐标系
	3576479.139	549254.071	494.45	高程系统	1985 国家高程系
附照片（近景）			附照片（远景）		
					
备注					

## 河道管理范围划界告示牌登记表

河段名：剑阁县大窑沟河下寺镇段

填表日期：2022年2月15日

点名	告示牌 2	里程桩号	K4+629.77		
所在地名	剑阁县下寺镇				
交通线路	本点位于下寺镇严家山附近				
点位参数	X	Y	Z	坐标系统	2000 平面坐标系
	3578941.467	548530.838	535.71	高程系统	1985 国家高程系
附照片（近景）			附照片（远景）		
					
备注					